

Willkommen auf  
camping U Dvou Orechu  
(beim zwei Nussbäume)



Ich wünsche Ihnen ein guter Aufenthalt  
Frida

**Seite 2; Inhalt:**

- Seite 4: WIFI-Passwort
  - Nützliche Informationen und Tipps
  - Öffnungszeiten der Bar und der Rezeption
- Seite 6: Touristentipps
- Seite 7: Restaurants
  - Geldautomaten
  - Benzin
- Seite 8: Übersichtskarte mit den Restaurants darauf
- Seite 9: Sportliche Möglichkeiten
- Seite 10: Die Schaffung des Campingplatzes

**Wanderwege**

- Seite 12: Einkaufen zu Fuß in Strazov
- Seite 13: Wanderung nach Mladotice und zurück
- Seite 14; über Krotejov
- Seite 15: Krotejov
- Seite 16: Hajek, Viten, Splz
- Seite 17: Hajek, Mladotice, Horni Nemcice, Viten, Splz
- Seite 18: Prenet
- Seite 19: von Depoltice
- Seite 20: Zurück von Spicak zum Campingplatz
- Seite 21: Vom Ende der Seilbahn in Spicak Sedlo zurück zu Ihrem Auto
- Seite 22: zum Schloss Klenova
- Seite 23: Von Prasily bis zum Laka-Meer

**Radwege**

- Seite 24: Blata, Nyrsko, Depoltice und zurück zum Campingplatz
- Seite 25: via Nyrsko (passend für das Rennrad)
- Seite 26: Nach Klatovy
- Seite 27: über Depoltice und Divisovice

Mehr wander und Faharadstreecken finden Sie auf [www.mapy.cz](http://www.mapy.cz)

**Autorouten mit begleitenden Tipps**

- Seite 28: Auto-Wanderweg zu den Gletscherseen
- Seite 30: Autoroute durch die Sumava mit einem kurzen Spaziergang
- Seite 31: Tipps für die Autofahrt durch die Sumava
- Seite 32: entlang der alten Grenzstraße nach Domazlice und zurück über Kolovec
- Seite 33: Tipps für runde Domazlice
- Seite 34: Fahrt nach Bodenmais
- Seite 35: Tipps für runde Bodenmais

Vor Beginn der Tipps zuerst das **Passwort der WLAN:**

Netzwerk: camping-tsjechie

Passwort: dezwerwer

Die Zahl der "Regeln" auf der Campingplatz ist sehr begrenzt, da wir davon ausgehen, dass Sie in einer respektvollen Weise mit unseren Anlagen und zugehörigen Einrichtungen umgehen.

Im Folgenden sind einige Hinweise zu finden.

### Abfall:

*Hausmüll:* Beim Eingang finden Sie zwei Mülleimer, eine für Glas und eine für Kunststoff-Flaschen, bitte nur klein gemachte Flaschen und kein anderes Plastic. Der andere Müll kann man direkt in den Container abführen.

Campingabfall wie, Stühle und Plastic müssen Sie selber abführen.

*Toilettenkassette :* Sie können die Toilettenkassette am Abflussrohr, zwischen dem Herren-WC-Block und die Geschirrraum, leeren.

*Abfallwasser:* können Sie in einer der Toiletten leeren.

### Waschmaschine

Sie können die Waschmaschine benutzen. Ich erzähle Ihnen gerne wie das Gerät funktioniert. Kosten der Verwendung sind 100 Kronen pro Wäsche. Die Zentrifuge ist immer zu Ihrer Verfügung.

### Wasser.

Wir haben eine private Quelle 29 Meter tief. Das Wasser wird 2x pro Jahr getestet und ist immer in Ordnung befunden. Die Quelle ist leider nicht unerschöpflich, so bitten wir Sie, sparsam mit dem Wasser umzugehen.

### Wasserreinigung.

Wir haben unsere eigene Wasserreinigungsanlage. Zuviel Chemikalien ist schlecht für die Bakterien in der Anlage. Bitte nutzen Sie hier sparsam Chemikalien für die Toilettenkassette.

### Haustier.

Ihr Haustier ist herzlich willkommen am Campingplatz, wo wir annehmen, dass Sie dafür sorgen, dass er / sie kein Ärgernis an und für andere Gäste verursacht.

### Elektroauto

Sollten Sie ein Elektroauto besitzen, bitten wir Sie, dieses vor dem Haus zu parken. Damit sollen Missverständnisse beim Aufladen vermieden werden. Wer „tanken“ möchte, kann dies an der Tankstelle neben dem COOP in Nyrsko, beim Lidl und Kaufland in Klatovy oder an der Tankstelle an der Grenze in Zelezná Ruda tun.

Brandgefahr

Möchten Sie ein Lagerfeuer machen oder grillen, das ist kein Problem, aber überlegen Sie bitte zuerst mit uns wegen möglicher Brandverordnung.

Ruhe

Zwischen 22.00 und 7.00 Uhr darf man nicht mit ein Auto auf Campingplatz fahren. Maximum fahrschwindigkeit auf dem Platz ist 10 km pro Stunde

Abreise:

Wir bitten Ihnen einen Tag für der Abreise zu zahlen. Sie zahlen immer bar in Tschechischen Kronen. Sie können dann gleich diese Mappe retournieren. Sie müssen den Campingplatz für 12 Uhr verlassen, es sei denn anders mit Ihnen vereinbart ist.

Ansprüchlichkeit.

Jeder nutzt der Campingplatz auf eigenes Risiko.

Haben Sie noch fragen oder ist etwas nicht klar, bitte fragen Sie es uns.

Eröffnungszeten Bar und Reception.

Der Reception ist von Montag bis Samstag geöffnet in der Bar von 9.00 bis 10.00 Uhr  
17.00 bis 18.00 Uhr

**Am Sonntag nur von 17.00 bis 17.00 Uhr**

Bar:

Der bar ist jeder Tag geöffnet von 16.30 bis 19.00 Uhr

Ausserhalb dieser Stunden ist es nicht erlaubt sich in der Bar zu befinden.

Eigenes Essen oder trinken können Sie nicht zur bar mitnehmen.

**Datenschutzerklärung**

Wir respektieren die Daten unserer Gäste und tragen sorg dafür, dass Ihre persönlichen Daten vertraulich behandelt werden. Die Verarbeitung der personenbezogenen Daten erfolgt in Übereinstimmung mit den Anforderungen des Datenschutzgesetzes.

**Zwecke der Datenverarbeitung**

Ihre persönlichen Daten werden von uns verarbeitet für die Durchführung von Verträgen über juristische Dienstleistungen wie das verpflichtete Nachtregister.

**Ihre Daten teilen mit Anderen**

Camping U dvou Orechu (De Zwerver SRO) wird Ihre persönlichen Daten nur dann an Dritte weitergeben, wenn dies für die Durchführung unserer Vereinbarung mit Ihnen oder zur Erfüllung einer gesetzlichen Verpflichtung erforderlich ist. Das heisst das wir gesetzlich verpflichtet sind, das Anmeldeformular, das Sie am Campingplatz ausfüllen und unterschreiben, an die Ausländerpolizei weiterzuleiten. Sie und wir müssen diese Informationen Gesetzlich für 7 Jahre zur Einsicht aufbewahren.

Mit der Unterzeichnung des Anmeldeformulars stimmen Sie den oben genannten Bedingungen zu.

Sie können jederzeit schriftlich anfordern, die von uns gespeicherten Daten an zu sehen.

Hans Neuteboom  
Frida van Dijk

Camping U dvou Orechu  
De Zwerver SRO

## Tipps für Touristen:

6

### Klatovy:

Catacomben; geöffnet täglich von 9.00-18.00 Uhr

Museum mit glasspaviljoen: Hostasova Ulice 917

geöffnet: Di-So von 9.00-17.00 Uhr

Ignatiuskerk

Schwarzer Turm: Dieser Turm kann man hoch gehen für ein grossartiger  
Ausblick. geöffnet: Di-So von 9-12 Uhr und 13 bis 17 Uhr

Barock-Apotheke: die auf der Liste der geschützten Denkmäler

UNESCO steht: geöffnet: Di-So 9-12 und 13-17 Uhr

### Pilsen

Brauerei-Museum und Katakomben

Adresse: Veleslavinova 6.

Geöffnet: Täglich von 10.00 bis 18.00 Uhr

Synagoge (die größte in Europa nach 1)

Adresse: Sady Pětatřicátníků 35/11

Geöffnet: Son-Frei 10.00 bis 18.00 aussen Jüdischen Feiertage

Der Zoo mit Greifvogelschau und Dino-Park:

Adresse: Pod Vinicemi 9, 301 00 Plzeň

Geöffnet: Täglich von 8.00 bis 19.00 Uhr

Techmania Science Center

Adresse: U Planetária 2969/1

Geöffnet: Mon-Frei von 8.30 bis 17.00 Uhr

Samstag 10.00 bis 19.00 uur

Sonntag und Feiertagen geschlossen

### Burchte und Schlosser

Klenova: Dieses Schloss sehen Sie vom Campingplatz.

Adresse: Klenová 1, 340 21 Janovice nad Úhlavou,

Geöffnet: Mai, Juni, September: Di-So 9-12 und 12,30-17 Uhr

Juli und August, ganze Woche 9-12 und 12,30-17 Uhr

Svihov: Wasserschloss

Adresse: Žižkova 1, 340 12 Švihov

Geöffnet: Di-So von 10.00 bis 16.00 uur

Velhartice: Dieses Schloss ist eine der romantischsten des Böhmerwaldes

Adresse: Velhartice 1, 34142 Kolinec

Geöffnet: Di-So von 10.00 bis 17.00 Uhr

Rabi: die größten Burgruinen der Tschechische Republik

Adresse: Rabi 53, 34201 Susice

Geöffnet: Di-So von 10.00 bis 17.00 Uhr

## **Zum Essen.**

7

*Country Saloon Benovy:* Für ein leckeres Stück Fleisch vom Grill  
Adresse: Beňovy 8 (1 km nach links an der Ausfahrt Klatovy)  
Geöffnet: Jeden Tag bis 21:00 Uhr

*Pizzeria:* Für ein guter Pizza geht mann zum Marktplatz in Klatovy

Dies ist nur eine kleine Auswahl aller Restaurants in der Umgebung.  
In Klatovy finden Sie viele Restaurants.

## **Geldautomaten**

Geldautomaten find mann unter anderem:

Post auf dem Platz in Janovice nad Úhlavou  
Der Markt Klatovy beim verschiedenen Banken.  
Beim Kaufland in Klatovy.  
Rechts neben der Eingang von OBI in Klatovy.

## **Benzin**

Sie können das beste und billigste Benzin / Diesel tanken in Strazov, etwas außerhalb des Dorfes auf dem Weg nach Besiny gegenüber der Fabrik.

## **E-Auto ladepunkte:**

In Klatovy bei der Kaufland und der Lidl  
In Nyrsko beim tankstelle neben der COOP

## **Brötchen**

Auf der Campingplatz verkaufen wir keine Bröttchen. Dafür kann mann jeder Tag zu recht beim COOP in Strazov oder beim kleiner Geschäft neben der COOP.

### **Sportmöglichkeiten:**

Kanusport in Susice: Von A nach B über dem Ottawa.

Adresse: Nadrazni 1318, Susice 34201

Bikepark in Spicak: Unten an der Skilift können Sie Mountainbikes mieten.

“High Ropes” in Prasily: Geöffnet: Mai-Juni und September: Sa und So

10.00 bis 16,00 Uhr

Juli und August: täglich von 10 bis 17,00 Uhr

Für mehr Informationen und Tipps  
Guck mahl auf unsere Webpages



[www.camping-tsjechie.nl](http://www.camping-tsjechie.nl)

Wir bekommen immer eine Menge Fragen über unsere Auswahl in der Tschechischen Republik zu leben. Im Folgenden finden Sie unsere Geschichte in Kurze.



Ursprüngliches  
1906



Scheune  
1995



Damentoiletgebäude  
1996



Damentoiletgebäude  
1997



Herrentoiletgebäude und  
bar 1998



Anbauw hinten

Im Jahr 1994 waren wir zuerst in der Tschechischen Republik. Ein Land, das uns sofort fasziniert hat, die Ruhe, die Raum und Kultur. Wir kamen also ganz regelmäßig zurück nur um die hektische Niederlande zu entkommen. Und so war es, dass wir irgendwo am einem schönen Tag im März 1995 eine Spaziergang machten und spontan auf die Idee kamen, einen Campingplatz in diesem schönen Land an zu fangen, um alle Menschen die Möglichkeit an zu bieten dieser schönen Land zu genießen.

In den Niederlanden waren wir damit beschäftigt, darüber nachzudenken, was es für eine Ort sein sollte. Das war ganz klar, wir wollten einen Campingplatz an einem schönen Ort, umgeben von Natur, wo Ruhe und Raum als ersten kamm, einen Platz , wo wir uns zu Hause fühlen würden. Es musste ein Campingplatz für Naturliebhaber und Wanderer sein, und vor allem für derjenige der Ruhe suchen. Das bedeutete, es gab keinen Platz in unseren Plänen für einen Pool oder Spielplatz oder jedes andere Unternehmen, die Lärm geben könnte. Eine bewusste Entscheidung, nicht ein Familiencampingplatz zu sein. Eine Wahl, die von vielen Menschen sehr geschätzt wird.

Wann das einmahl klar war, konnte die Suche nach einem geeigneten Ort beginnen, nach dem wir im Oktober 1995, und viele Besuche später unsere aktuellen Standort entdeckten.

Ein altes Bauernhaus auf einem Hügel am Rande des Nationalparks Böhmerwald, im Jahre 1906 gebaut, für der damahlige Bürgermeister von Spiels. Ruhe, Raum und Natur alle waren da.

Wir kauften das Gebäude und den Umbaupläne konnten anfangen.

Im September 1996 haben wir angefangen. Es war eine lästiges Projekt, die schließlich viele Jahre gedauert hat. Die Gäste manchmal sagen: "In der

1998



bohren der Quelle



Arbeit an der Terrassen  
2002



Campingplatz anno  
2016

Tschechischen Republik werden die Regeln nicht so streng sein." Nichts wahr weniger wäre, aber wir haben durchgestellt.

Am 30. April 1997 begrüßten wir unsere ersten Gäste. Rob und Cora, wir werden sie nie vergessen, weil unsere Träume erfüllt waren.

Jetzt ist es, wie wir es in unseren Köpf hatten. Eine schöne Terrassencamping mit schönem Blick über das Tal und die Umgebung. Ruhe, Raum und Natur sind, zur großen Zufriedenheit unsere Gäste, da. Wir fühlen uns hier zu Hause und die meisten Gäste glücklich auch.

Die Gäste fragen uns oft, ob es hier im Winter nicht Einsam ist, wo unsere Antwort immer nein ist. Ein nein, weil wir dann selber wirklich genießen von die Ruhe der wir um uns herum sehen, zB wie die Tiere im Garten die abgefallene Äpfel essen. Wir sind immer mit vielen beschäftigt wie das anlegen der Brennholz Lager, die Pflege der Website, unterhalt der Gebäude usw, usw.

Eine weitere häufig gestellte Frage lautet: "Wird das ansehn der Ausblick nicht langweilig?" Auch dort ist das Antwort NEIN, denn wenn Sie gut herum schauen, sehen Sie, dass es sich stündlich ändert, Sonne / Schatten, bedeckt, Ernten, Pflügen, Wildtiere usw.

Sind Sie interressiert in mehr foto's?  
Sehen Sie unten diesem QR code



## Zu Fuss Einkaufen im Strazov

Laufen Sie von Campingplatz nach rechts, nach unten.

Unten kurz nach rechts und gleich links richtung Krotejov.

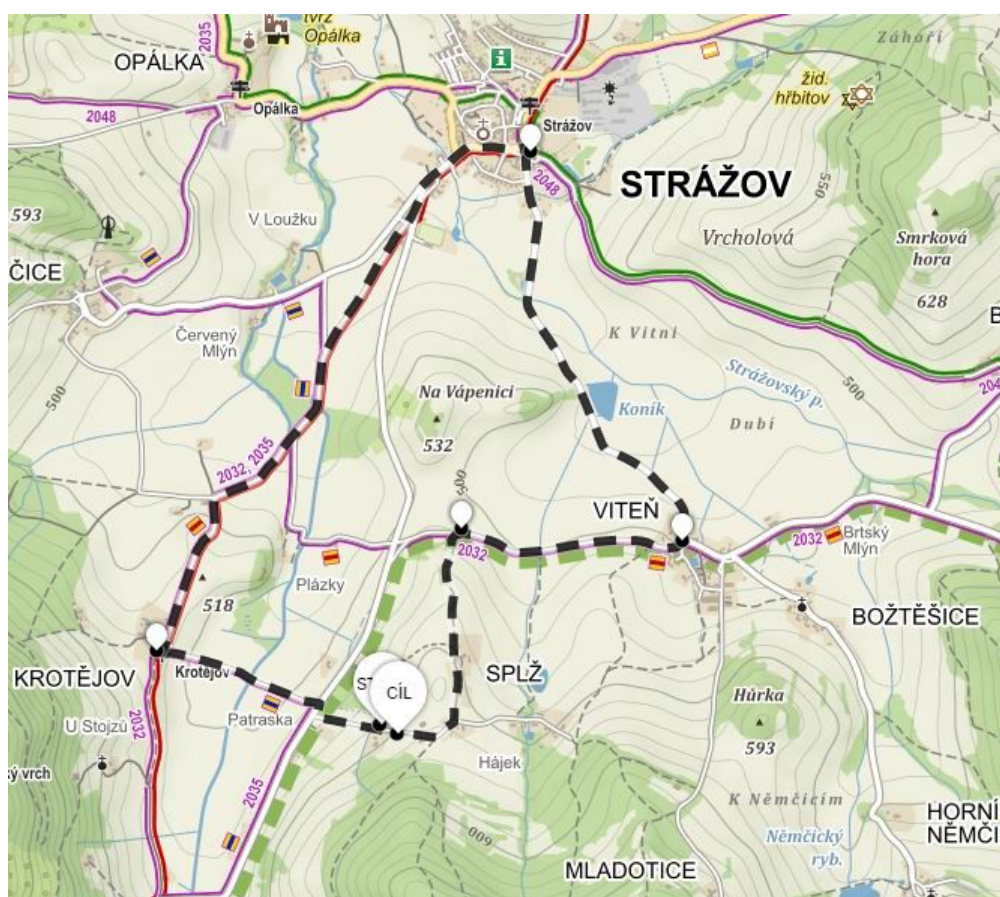
Im Krotejov nehmen Sie die rot markierte wandrerung richtung Strazov.

Im Strazov können Sie auf dem Marktplatz beim COOP einkaufen von 7.00 bis 17.00 Uhr. Rechts neben dem COOP ist ein kleineres Geschäft geöffnet bis 19.00 Uhr.

Zurück nehmen Sie dem Weg nach Suden richtung Viten.

Einmahl Im Viten gehen Sie rechts und folgen Sie dem Radweg nr 2032.

Sie kreuzen ein kleiner Bach, und ungefähr 300 meter weiter nehmen Sie den kleinen Landweg nach links. Es gibt kein zeichen hier, aber der Weg läuft nach Splz. Beim Asphaltweg gehen Sie nach Rechts zurück nach den Campingplatz.



Ab Camping laufen Sie nach links nach oben. Der Asphaltierte Straße geht nach dem Kreuz nach rechts dem Wald hinein, aber Sie laufen gerade und behalten die Wiese am Linkenhand.

Nach ca. 100m finden Sie eine Kreuzung, wo Sie den Weg gerade nach oben folgen.

An der nächsten Y Kreuzung rechts halten, das Pfad läuft noch nach oben.

Nach ca. 100 Metern folgt eine Kreuzung (Y-Kreuzung), wo Sie nach rechts gehen und der Hauptweg weiter folgen.

Beim nächste Y-Kreuzung halten Sie wieder rechts, dann ist es vorläufig mit dem rechts gehen beendet.

Die drei jetzt folgenden T Kreuzungen, links abbiegen, die erste bei einer Blockhütte, der zweite nach unten und der dritte auf der Asphaltstraße.

Dann nehmen Sie die erste Straße links dem Wald hinein. Die Wiese haben Sie jetzt am Rechtenhand. Diesen Weg folgen Sie zurück nach Hajek, und weiter nach der Campingplatz.

Dauer ca. 45 Minuten.



## Wanderung 3 durch Krotejov.

14

Ab Camping nach rechts nach unten. Unten angekommen, kurz nach Rechts und gleich wieder nach Links.

Im Krotejov nehmen Sie die Rot markierte Wanderung nach links, Richtung Depoltice.

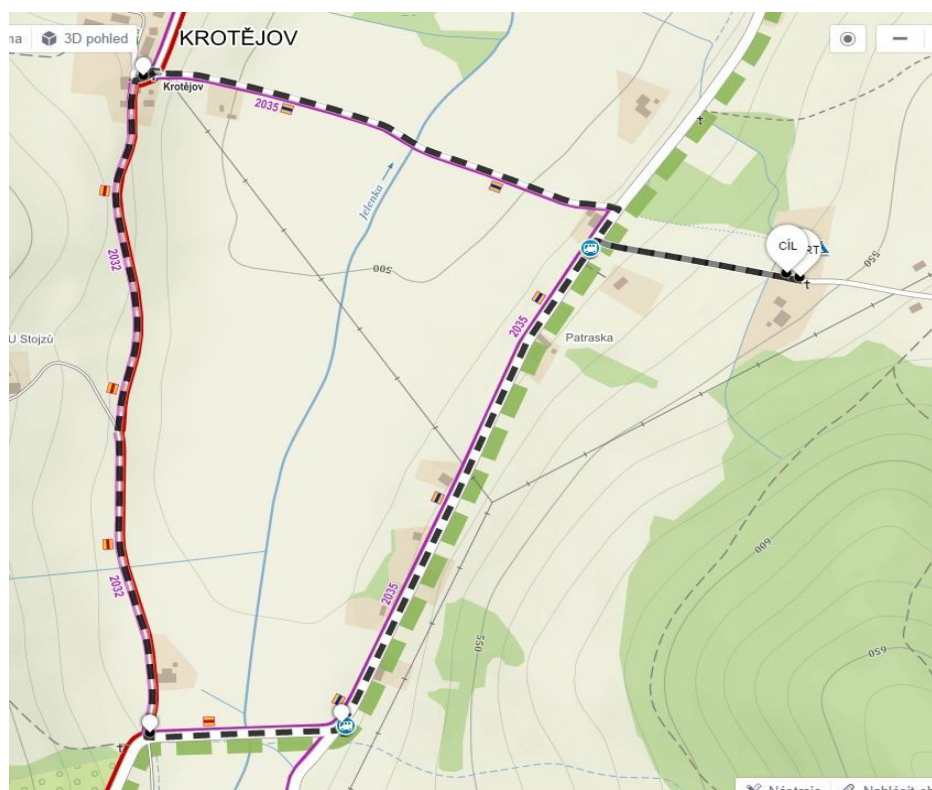
Beim Asphaltweg angekommen links abbiegen und diesem Weg folgen. Sie kommen über dem Bach und beim T Kreuzung nach links abbiegen der Asphaltierten Weg Richtung Strazov folgen.

Beim ACSI Bild, nach Rechts nach oben und Sie sind wieder am Campingplatz.

Zeitraum, ungefähr 50 minuten.

Länge: 3.5 km

Hohe unterschied: 50 meter



## Wanderung 4 Krotejov

15

Ab Campingplatz nach Rechts nach unten. Unten angekommen ein bisschen nach Rechts und gleich wieder Links richtung Krotejov.

Nehmen Sie im Krotejov kurz Zeit um nach der Alteste Baum in der Umgebung zu gucken. Unten Diesen mehr als 400 Jahr alte Baum wurde früher Gesetz gesprochen.

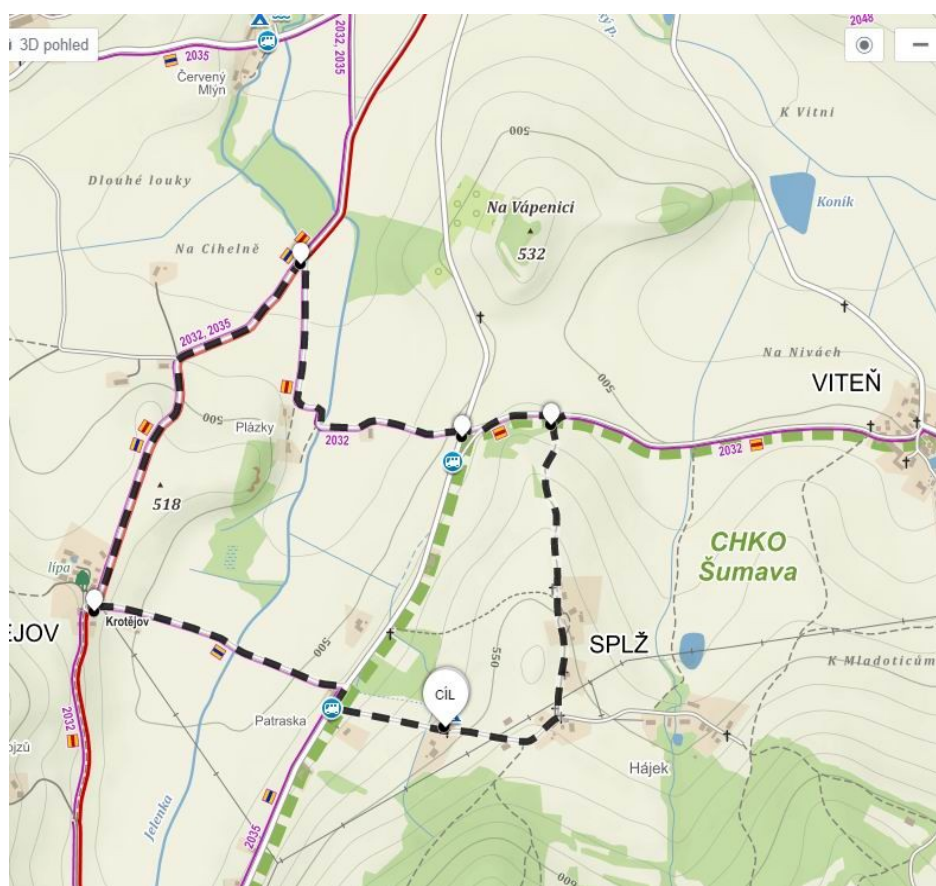
Wann Sie sich der Baum angesehen haben, laufen Sie kurz zurück nach unten um Beim Tafel nach Links abzubiegen, der Rote Markierung, Richtung Strazov.

Beim T Kreuzung nach Rechts, Sie bleiben der Rote Markierung folgen.

Den Erste Weg scharf nach rechts, über der Bach und weiter bis zum Kreuzung. Der Kreuzung überqueren richtung Viten. Erste Waldweg nach Links, durch die Feldern und Splz bis Sie wieder auf Asphalt kommen. Hier nach Rechts zurück zum Campingplatz.

Abstand 6 kilometer.

Zeitraum 1,5 Stunde.



## Wanderung 5 durch Hajek, Viten, Splz.

16

Ab der Campingplatz gehen Sie nach links nach oben bis Sie die Häuser vorbei sind. Achtung, der Asphaltweg geht noch weiter aber Sie folgen dem Weg gerade durch das Wald, der Wiese haben Sie am Linken Hand.

Unterwegs sehen Sie noch eine Kreuzung , hier folgen Sie das linker Pfad, es läuft gerade, bis zum Asphaltierten Weg.

Beim Asphalt angekommen laufen Sie nach Links zum Dorf Viten.

Beim T Kreuzung wieder nach Links abbiegen.

Diesen Weg folgen bis Sie wieder bei einen Kreuzung kommen, hier folgen Sie nicht dem Hauptweg aber gehen Sie nach Links nach oben.

Diesem Weg folgen bis Sie das Dorf wieder verlassen. Sie passieren ein kleiner Bach und ungefähr 300-400meter weiter gehen Sie nach Links, eine Waldstrasse.

Diesem Weg biegt nach Links und läuft durch die Wiessen bis Sie im Splz ankommen.

Am Ende dieser Weg kommen Sie wieder auf Asphalt und biegen Sie nach Rechts wieder zurück zum Campingplatz.

Zeit:  $\pm$  90 minuten, 4,5 km



## Wanderung 6 durch Hajek, Mladotice, Horni Nemcice, Viten, Splz.

17

Vom Campingplatz aus, biegen Sie links nach oben, bis man die Häuser an einer Kreuzung passieren, das ist etwas für das Ende der Asphaltstraße. Sie gehen jetzt gerade aus über ein Landweg durch das Wald, der Wiese auf der linken Seite halten.

Dieser Weg folgen Sie weiterhin nach oben (durch das Wald) bis Sie auf der asphaltierten Straße kommen.

Auf dem Weg dorthin sehen Sie einem Baum mit zwei grünen Streifen, hier nehmen Sie das linken Pfad = geradeaus weiter.

Auf der asphaltierten Straße Rechts abbiegen Richtung Mladotice.

Hinter das letzte Haus am linken Seite, gleich nach links. Sie folgen einen Landweg zwischen die Bäume. Diesen Weg folgen Sie, zuerst leicht steigend, durch Wald, eine Barriere entlang. Dann gehts runter mit eine scharfe Bucht nach links (180 gradus). Sie werden einen kleinen Teich passieren. Dann kommen Sie wieder auf Asphalt und folgen Sie dem Weg nach Horni Nemcice, Boztice bis zum Viten. Diesem weg folgen bis zum T-Kreuzung. Auf dem Kreuzung wieder nach Links abbiegen, bis Sie (im Viten) beim Spiegel ankommen. Hier nach Links, der Weg geht hinauf.

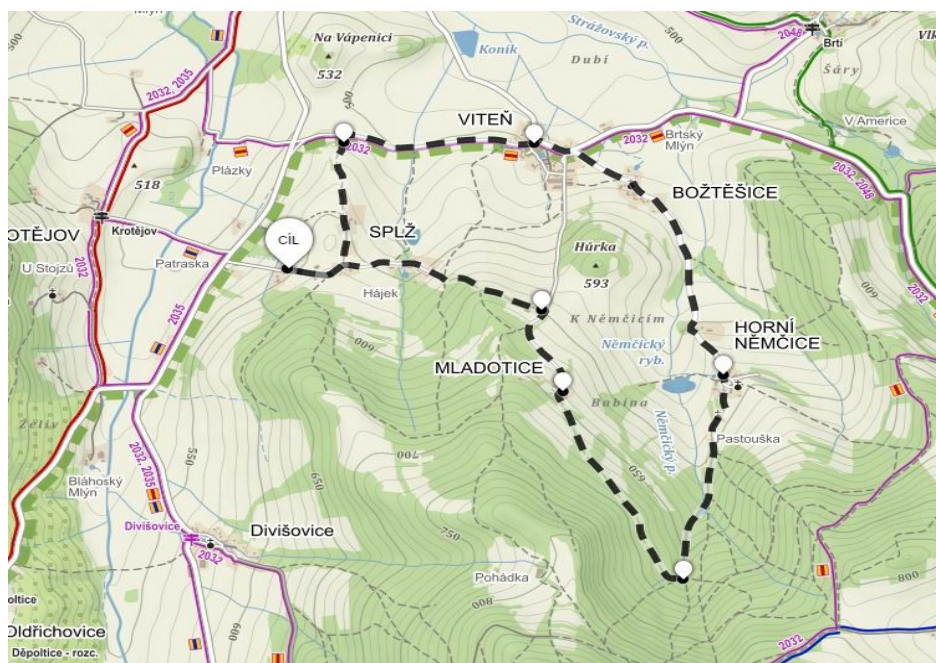
Diesen Weg folgen bis Sie ein kleiner Bach passieren. 300 Meter weiter nach Links abbiegen, ein Landweg der Sie nach Splz bringt. Auf dem Asphaltweg nach Rechts zum Campingplatz.

Wanderzeit  $\pm$  3 Stunden.

Länge: 8,5 km

Niedrigste Punkt: 496 m

Höchste Punkt: 692 m



## Wanderung 7 Richtung Prenet

18

Wenn Sie einer schweren Spazierung lieben und nicht zurück schricken von einem steilen Aufstieg dann ist dieser Wanderung besonders für Sie.

Sie verlassen den Campingplatz und laufen nach unten.

Beim Kreuzung unten laufen Sie nach Links Richtung Divišovice. Diesem Weg bleiben Sie folgen bis Sie nach Divišovice in Mestiste ankommen. Dort steht ein kleiner Holzkapelle.

Im Dorf gehen Sie nach Rechts und folgen Sie der grüne Markierung. Bis Sie bei einem Spalte mit Wandernmarkierungen kommen.

Hier nehmen Sie die Rotmarkierte Wanderung nach links das Wald hinein, Richtung Prenet. Dies ist ein Anstieg von drei Kilometern (dies scheint viel, aber es ist nicht so schlimm).

Am Gipfel der Prenet steht ein alter Kirche. Geniessen Sie hier von den Ausblick über das Böhmerwald.

Für dem weg zurück nehmen Sie wieder die Rot markierte Wanderweg der Sie auch gekommen sind.

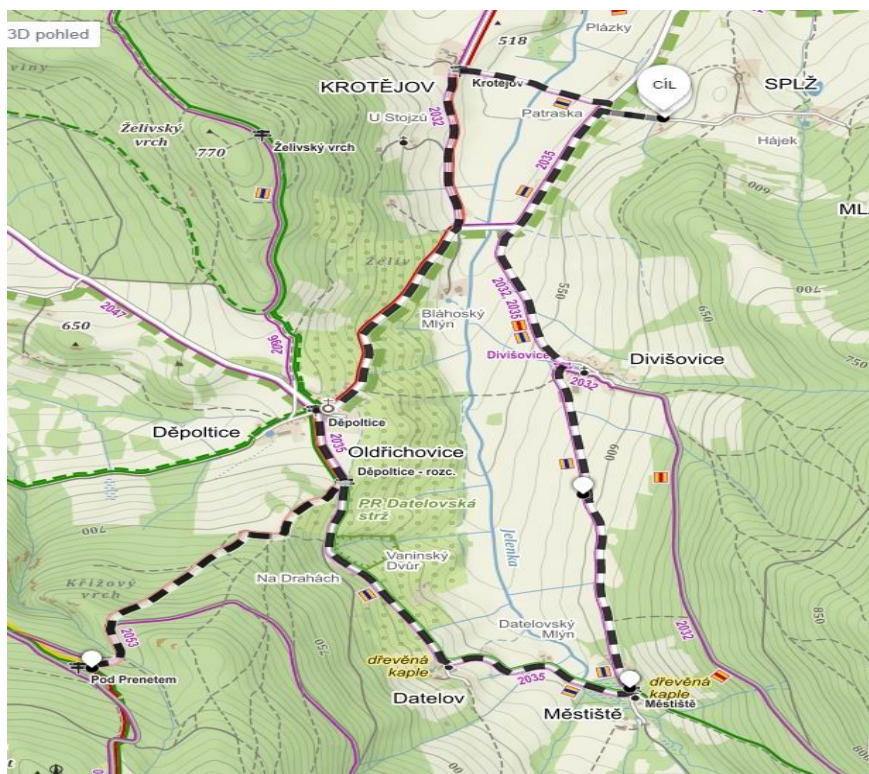
Diese Strecke behalten Sie bis Sie erst im Depoltice und weiter in Krotejov ankommen.

Im Krotejov biegen Sie nach Rechts ab nach unten und wieder Hoch. Der Campingplatz liegt vorne.

Laufzeit  $\pm$  5 Stunden mit eine Länge von 16,5 km

Höchster Punkt ist 978 Meter

Niedrigste Punkt Punkt bei 495 Metern



## Wanderung 8 mit Startpunkt Depoltice.

19

In Depoltice können Sie Ihren Auto gegenüber die Kirche parken.

Hier gibt es , beim Bushaltestelle, ein Informationstafel mit dem markierten Wanderungen.

Sie fangen an mit dem Grün markierte Wanderung richtung Matejovice, bis Sie dem gelb markierte Wanderung, der scharf nach links biegt, kreuzen. Ab hier folgen Sie die gelbe Wanderung bis Sie wieder beim Asphaltweg die grunne Wanderung entgegen kommen

Die Gelbe und Grüne Weg laufen jetzt gleich.

Achtung: Nach  $\pm 1$  km geht es links im Wald hinein, nicht früher abbiegen.

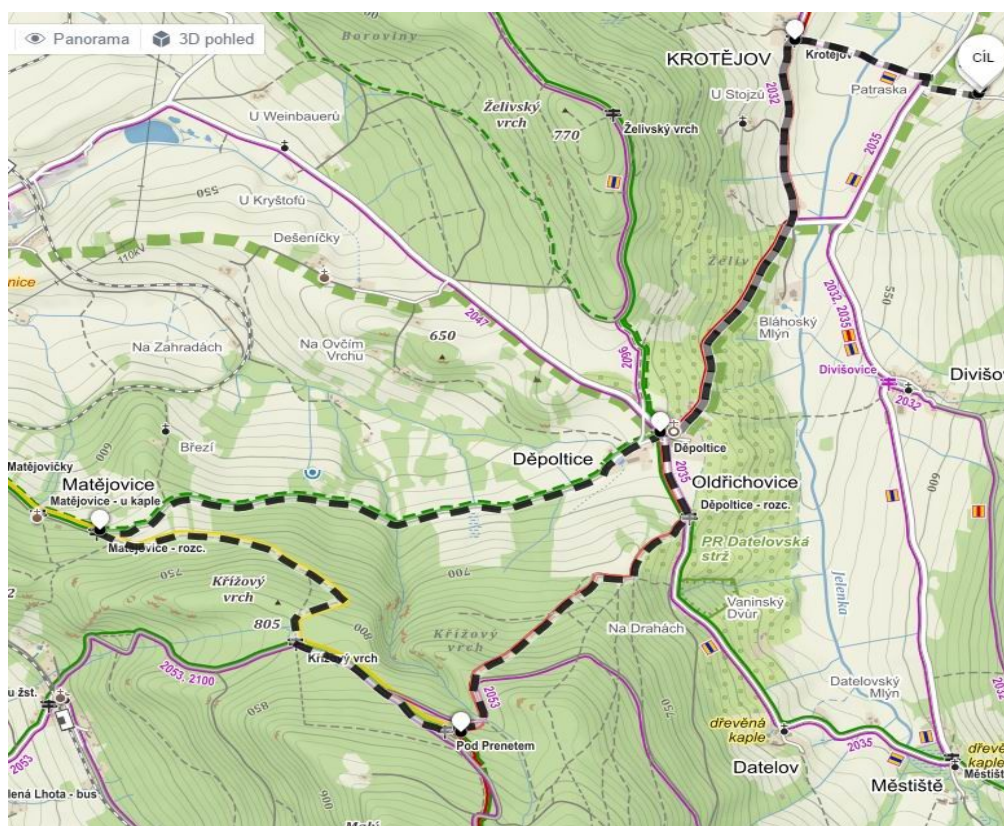
Nach  $\pm 50$  meter steht eine Richtung anzeige, hier links abbiegen, der Rote Markierung folgen richtung Depoltice.

Möchten Sie diese Wanderung beim Campingplatz anfangen dann ist der Spaziergang 5 km länger.

Abstand  $\pm 8$  km

Niedrigste Punkt: 625m

Höchster Punkt: 862m



## Ab Spicak zurück nach dem Campingplatz

Sie können mit uns verabreden wann Sie diese Spaziergang machen wollen, wir bringen Ihnen dann zum Bahnhof in Janovice/Veseli.

Ab der Bahnhoff gehen Sie nach Rechts, zum Anfang **1 person Sessellift** und gehen hoch zum Pancir. In der Mitte müssen Sie umsteigen.

Ab Pancir folgen Sie die Rot markierte Wanderung Richtung Mustek, Prenet, Depoltice und Krotejov.

Einmahl im Krotejov gehen Sie Rechts nach Unten, am Ende kurz wieder Rechts und gleich nach Links zurück zum Campingplatz.

Der Strecke ist ungefähr 15 km lang und läuft meistens nach unten. Sie läufen van 1213 meter Höhe zurück nach 600 meter.

Fragen Sie uns nach Abfahrtzeit der Zug von Bahnhoff Veseli



## Wanderung von endstation der Seibahn im Spicak Sedlo, zurück nach Ihrem Auto. Abstand 5,5 km meist Rückläufig.

Sie fahren mit eigenes Auto nach Spicak Sedlo wo es beim Bahnhof mehrere Parkplätze gibt.

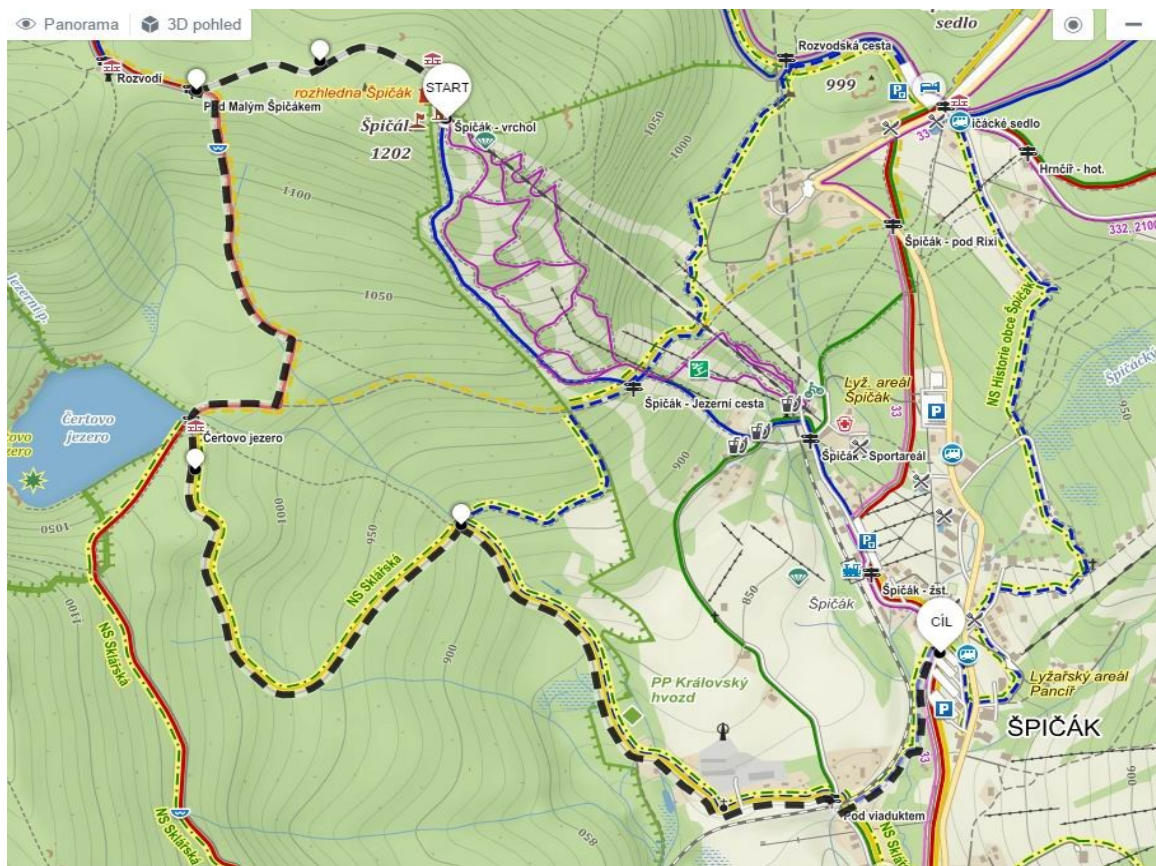
Folgen Sie der Rot/Gelbe Wandermarkierung, dem Bahnhof entlang zum Anfang der Seilbahn, 4 er Sessellift. Geniesen Sie unterwegs nach der Gipfel der Biker der unter Sie durch fahren.

Am Gipfel können Sie zuerst den Turm hinaufsteigen wo der Blick erstaunlich ist.

Jetzt folgen Sie die Bildern Richtung Maly Spicakem, für der Turm rechts. Unten Ihnen sehen Sie schon der Teufelsee. Sie läufen dorthin durch den Rot markierten Wanderweg zu folgen.

Beim Teufelsee angekommen laufen Sie weiter über den Gelb markierten Wanderweg der Sie am Ende wieder beim Auto zurück bringt.

Am Gipfel kann mann etwas trinken und im dorf Spicak Sedlo auch.



## Wanderung 11 zum Burg klenova.

22

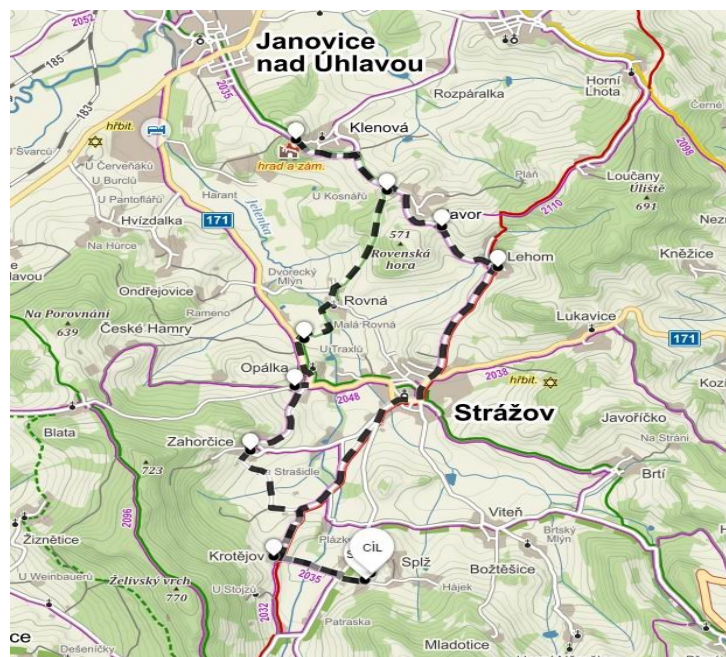
Von Campingplatz laufen Sie nach Unten, unten kurz Rechts und gleich Links nach Krotejov. In Krotejov folgen Sie die Rot markierte Wanderung nach Rechts. Beim Kreuzung nach Links (der Markierung geht hier nach Rechts). Dem Asphaltweg folgen bis Sie in Zahorcice sind. Durch das Dorf laufen und Rechts abbiegen, ein kleiner Strasse Richtung Opalka.

In Opalka Rechts und gleich wieder Links. Beim T Kreuzung nach Links, Sie laufen entlang der Alte Burg von Opalka. Nach ungefähr 300 meter nach Rechts abbiegen, eine Landstrasse der Grüne Markierung folgen. Es ist möglich das Sie Stacheldraht begegnen aber der Grüne Markierung geht hier weiter, versuchen Sie um das Draht zu laufen. Der Grune Markierung folgen bis Sie im Dorf Rovna ankommen. Auf dem Asphaltweg kurz nach Links und gleich wieder nach Rechts, wieder die Grüne Markierung folgen. Sie laufen jetzt im Wald. Beim verlassen des Waldes, ein bisschen nach Links dem Waldrand folgen, der Weg Hoch durch der Wiese nicht einlaufen. Sie kommen bei einem Haus im Javor an. Hier Links abbiegen und nach 300 meter wieder Links zum Burg. Sie können sich die Burg ansehen ebenso der Galerie.

Zurück laufen Sie wieder nach javor, aber Sie nehmen nicht der Weg der Sie gekommen sind, Sie laufen weiter zum Dorf. Dort, beim Gemeindehaus, gehen Sie nach Rechts richtung Lehom. In Lehom die Rote Markierung folgen nach Strazov.

Von hiraus laufen Sie zurück zum Campingplatz. Das kann mann machen durch das folgen der Rote Markierung Richtung Krotejov oder mann geht durch Viten.

Länge der Strecke ungefähr 17 km.



## zum Laka See mit Anfang Prasily

Mit dem Auto nach Prasily. Hier können Sie im Dorf gleich Rechts parken oder Sie fahren weiter Richtung Srni wo am Ende des Dorfes Prasily Links ein grosser Parkplatz ist.

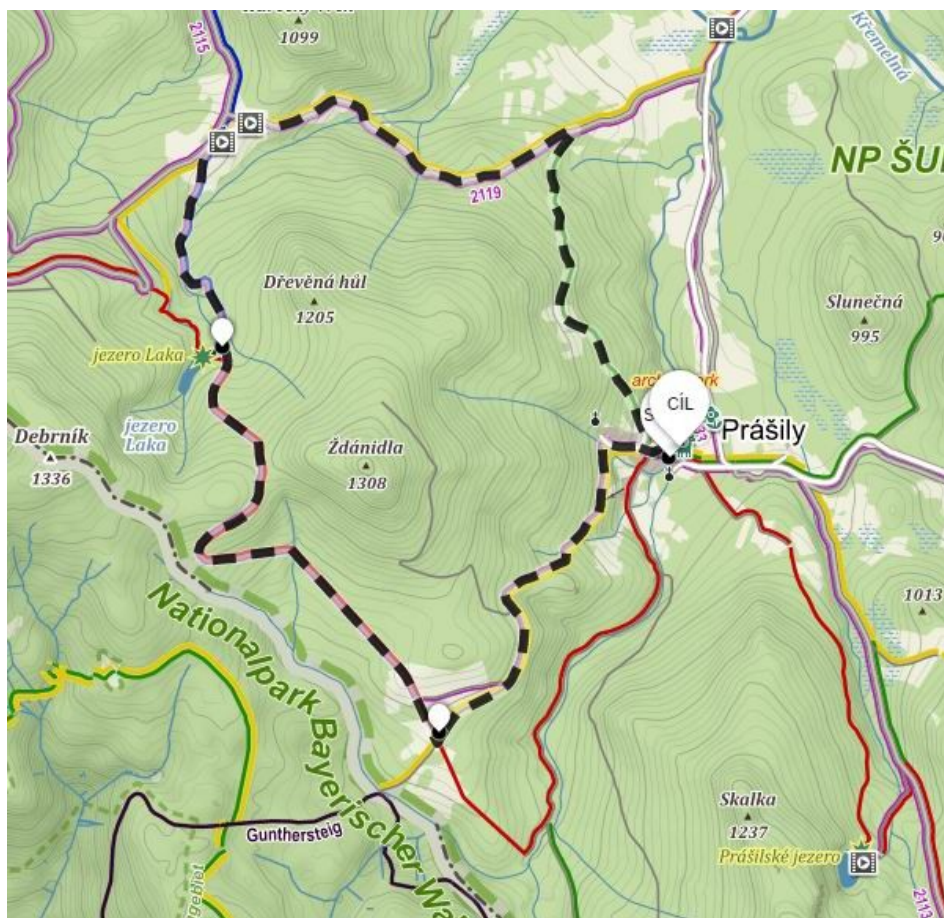
Am Ende des Dorfes nach Rechts, der Gelbe Markierung folgen im Richtung Laka See (Jezero Laka). Zuerst ein Stück Asphaltierter Weg und dann Links das Wald hinein. Nach  $\pm$  3 km steigend nehmen Sie die Rot markierte Strecke nach Rechts, das ist auch der Rote MTB Strecke zum Laka See (Jezero Laka). Ab der Laka See, der Blaue Wanderung nach Hurka, nach ungefähr 1 km nach Rechts, Pfeil Cross-Country-Strecke, zur Prasily.

Sie bleiben dem Waldweg folgen, bis Y Kreuzung hier nach Links gehen. Ein bisschen weiter scharfe Kurve nach Rechts. Diesen Weg weiter folgen bis zum Kurve nach Links, (gerade wird der Weg ein Feuerweg).

100 meter weiter kommt mann auf ein Asphaltierter Weg, dort nach Rechts, Sie sind wieder auf dem Gelben Strecke. Nach 2 km nach Rechts, der Grüne Strecke zurück nach Prasily.

Spaziergang von ungefähr 16 KM und sehr geeignet für Nordic walking. Höchste Punkt: 1200 meter

Niedrigste punkt: 835 meter.



## Durch Blata, Nyrsko, Depoltice und zurück zum Campingplatz.)

Vom Campingplatz aus nach unten und rechts wieder nach oben in Richtung Krotejov. In Krotejov rechts abbiegen, Radweg 2035, der Ihnen durch Zahorčice nach Opalka bringt. In Opalka auf der Asphaltstraße links abbiegen. Diese Straße folgen nach Blata. Achtung der markierte Radfahrt 2035 läuft nach Rechts aber Sie gehen gerade aus.

Sie folgen der Asphaltstraße durch Hodousice nach Nyrsko.

Biegen Sie links ab auf der Hauptsstrasse Straße, nicht Nyrsko hinein.

Sie sind jetzt auf markierte Radweg 2047, der Sie durch Milence und Dešenice in Depoltice bringt.

In Depoltice links abbiegen Radwegnr. 2035. Bitte beachten Sie nicht die erste Straße links aber die zweite.

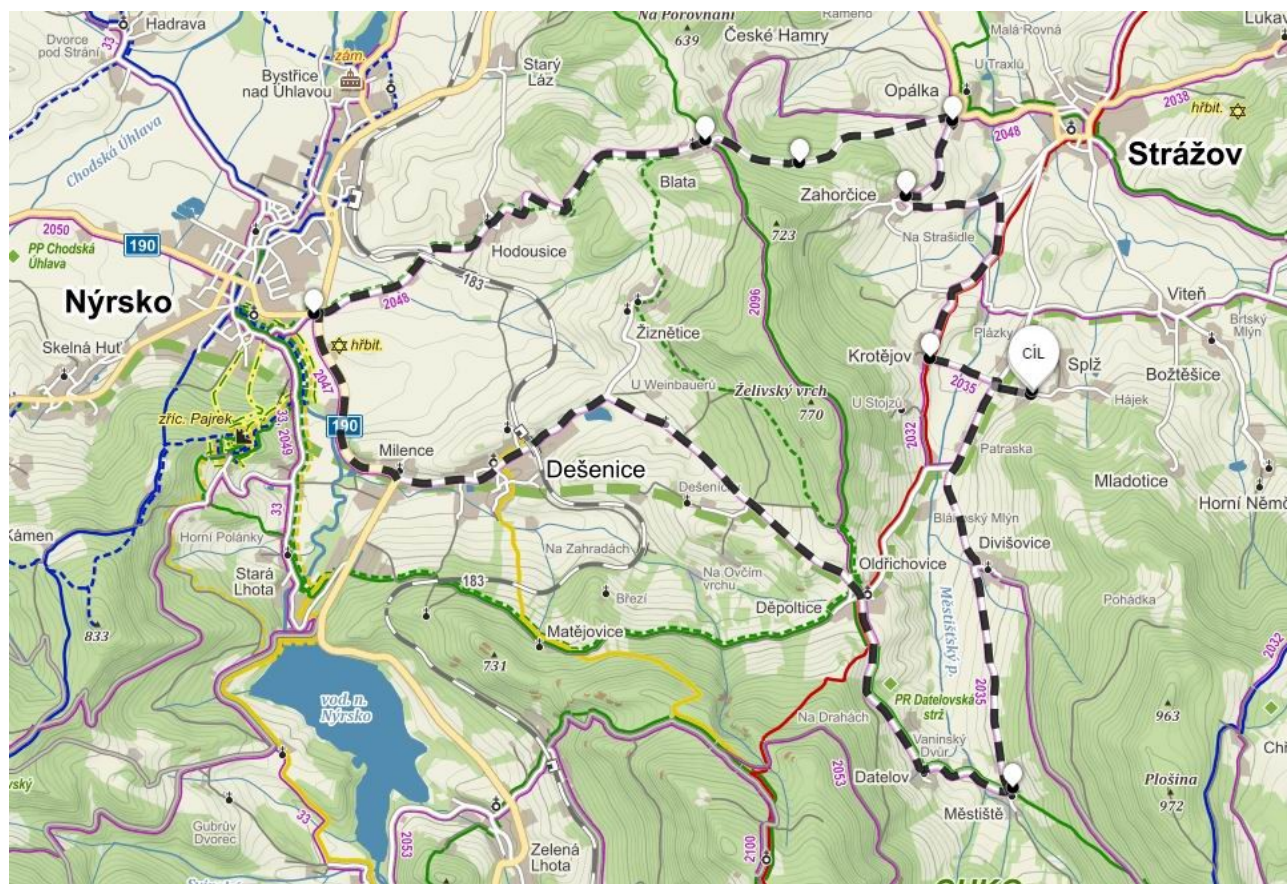
Folgen Sie der Straße durch Datelov, Mestiste, Divisovice und Patraska.

Beim Campingtafel nach rechts nach oben zurück zum Campingplatz.

Tiefsten Punkt 462m und dem höchsten Punkt 655 Meter.

Länge 28 KM

Geeignet für Rennrad und Elektro-Fahrrad



Sie radeln, nach Dorf Strazov wo Sie auf dem Marktplatz Radstrecke 2038 nehmen. Dies führt Sie durch Lehom und Javor zum Dorf Klenova. Kurz vor dem Dorf Klenova biegen Sie links auf Radweg 2035. Dies geht am Schloss vorbei und dann in Janovice.

In Janovice angekommen die Straße gerade überqueren und dann nehmen Sie die erste Straße links (der Bushaltestelle entlang). Am Rotunde folgen Sie den Schildern Běhařov. Für der Brücke über den Jelenka kommen Sie auf radwegnr. 2052. Diesen Weg führt Sie weiter über Veseli, Uborsko und Bystrice, zum Nyrsko.

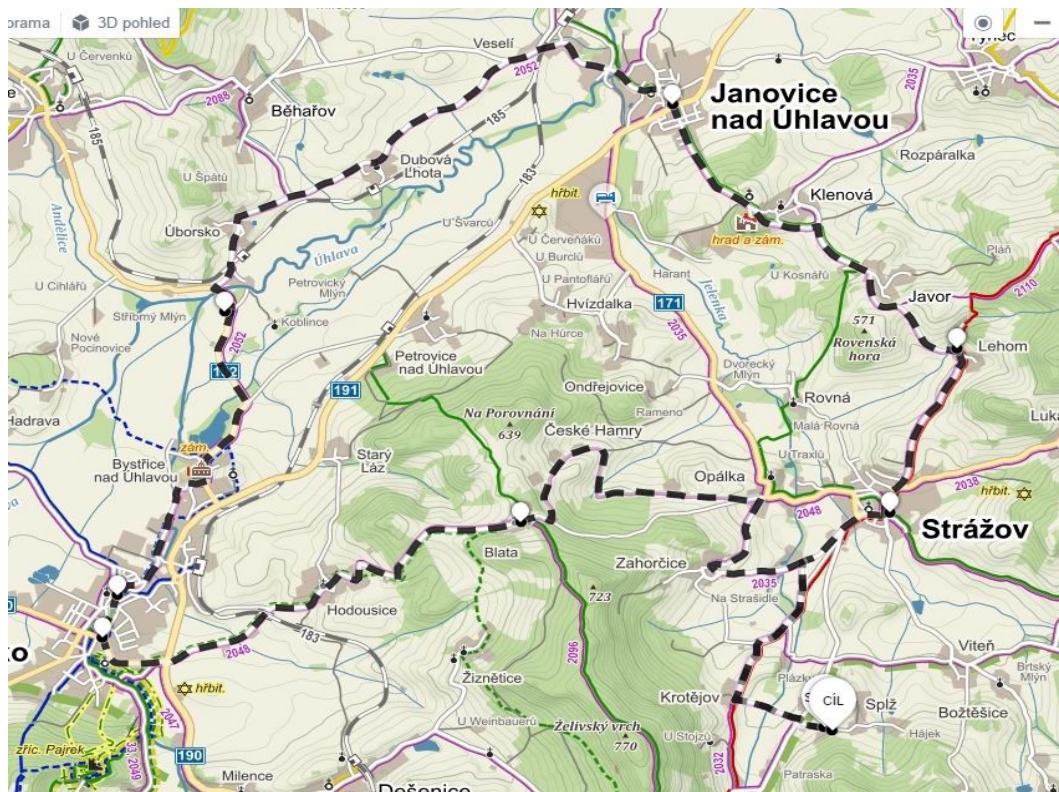
Quer durch die Stadt, die Uhlava stromaufwärts folgen. An einer Stelle können Sie auf der linken Seite die Okula sehen. Hier gehen Sie über die Brücke und folgen der Straße am Kirche und Friedhof vorbei in Richtung Zelezna Ruda. Beim Hauptstrasse angekommen diese gerade überqueren Radweg nr 2048. Diese schöne Asphaltstraße folgen, bis Sie durch Blata und Opalka wieder In Strazov ankommen.

Von Strazov zurück zum Campingplatz.

geeignet für den Rennrad / Elektro-Fahrrad.

Höchster Punkt, 616 Meter und tiefsten Punkt 408 Meter

Länge 36 km



Ab Campingplatz nach unten und dann nach links abbiegen. Wann Sie aus Patraska sind, nehmen Sie Radwegnr. 2035 durch Divisovice, Mestiste und Datelov nach Depoltice.

Vom Dorfplatz in Depoltice nach links anhalten und Sie sind auf dem Radwegnr. 2047. Etwas außerhalb Depoltice einen letzten Hügel und dann fahren Sie nach Nyrsko.

Kurz vorne Nyrsko nicht nach links in die Stadt hinein, aber gerade fahren.

Unmittelbar nach der Tankstelle, auf der linken Seite, den Radweg suchen und dann sind Sie automatisch auf der Strecke 2052.

Sie biegen schnell von der Hauptstraße ab.

Folgen Sie dem Schild nach links in Richtung Pocinovice, Fahrrad-Route-Zeichen fehlt hier.

Dieser Routenr. 2052 folgen bis im Dorf Tajanov kurz für Klatovy.

In Tajanov gibt es schon Bilder von Radwegnr 38. Sie fahren durch der Stadt Klatovy und kommen dann auf der Radweg Richtung Besiny.

In Besiny Rechts anhalten und der Eisenbahn überqueren.

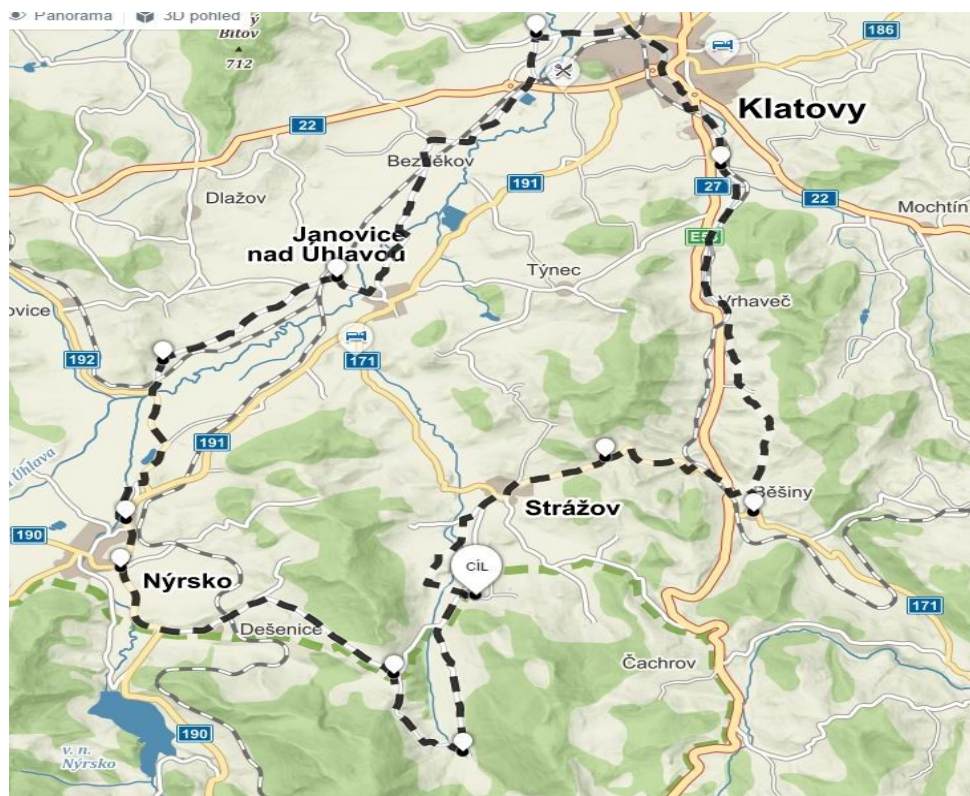
Dann folgen Sie ein par hundert Metern die Straße Richtung Klatovy, bis Sie nach links abbiegen können im Richtung Strazov. Auf der Straße

nr. 171 Klettern Sie nach Lukavice und wieder hinunter in Richtung Strazov.

Von Dorfplatz zurück auf dem Campingplatz.

Länge 59km

Geeignet für alle Fahrräder



## durch Depoltice und Divisovice.

Vom Campingplatz aus nach unten und Hoch nach Krotejov.

In Krotejov rechts abbiegen und Radroute 2035 folgen, der Sie durch Zahorčice nach Opalka bringt.

In Opalka links auf der Asphaltstraße auf Radweg 2048, der Sie durch Ceske Hamry nach Blata bringt. In Blata nehmen Sie den blauen Radweg Nr. 2096 bis Depoltice. Beachten Sie der Weg geht gleich mit der grünen Wander Markierung.

In Depoltice kommen Sie beim Informationstafel, auf dem Platz, hier gehen Sie auf dem Fahrrad Route 2035 (auch blau).

Über Datelov und Mestiste kommen Sie in Divisovice.

Hier nehmen Sie die erste Straße rechts, Radwegnr. 2032 (rote Markierung).

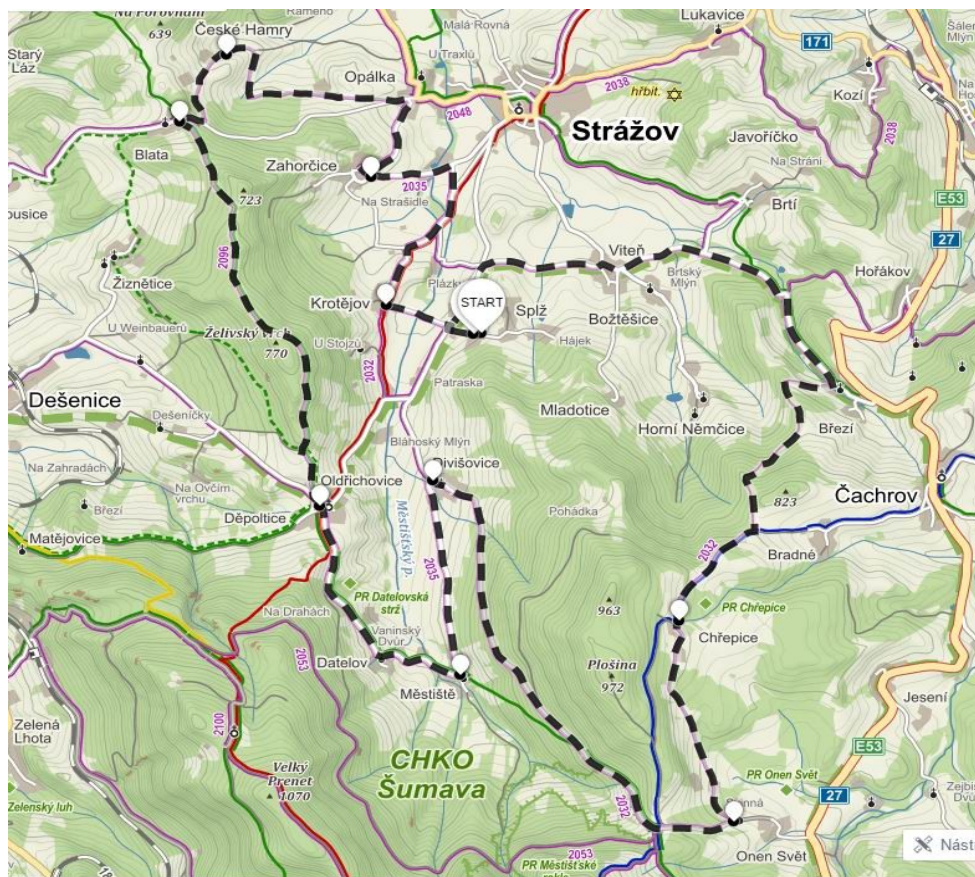
Folgen Sie dieser Straße bergauf vorbei an der Kreuzung mit der blauen Wander Markierung. Kürz für das Dorf Onen Svet links abbiegen auf die immer noch Radwegnr., 2032.

Über Svinna und Chrepice Kommen Sie in Brezi an.

In Brezi nach links Richtung Viten noch immer Nr 2032. Diesen markierte Radweg, durch Viten, folgen bis Sie die Straße vom Campingplatz in Richtung Strazov überqueren. Hier gehen Sie nach links zurück zum Campingplatz.

Tiefster Punkt 467m, höchster Punkt 860 m.

Länge 36 km.



**Autofahrt, und zu Fuß zu den Gletscherseen .**

Vom Campingplatz aus den Berg hinunter und links in Richtung Depoltice. Erste Weg rechts Richtung Depoltice / Milence. Folgen Sie dieser Straße, bis Sie in Milence beim T-Kreuzung kommen. Hier biegen Sie links ab in Richtung Zelezna Ruda. Sie werden den Stausee passieren. Folgen Sie dieser Straße, bis Sie im Spicak ankommen. Hier parken, an der ersten Parkplatz (es ist Cerny Jezero angegeben).

Vom Parkplatz starten Sie den Wanderung.

Sie gehen die 4 km bis Cerne Jezero auf der langsam ansteigenden Asphaltstraße in einer Stunde über die gelbe markierte Strecke.

Ab Cerne jezero geht die Wanderung zunächst über einen rot markierten Weg für  $\pm 1$  km steil (150 Meter Aufstieg über 1 km) und dann durch den Wald nach unten über eine Strecke von  $\pm 1,5$  km wieder die gleichen 150 Meter und Sie erreichen Certovo Jezero.

Auf dem Weg dorthin die Markierung gut beobachten.

Von hier geht man zurück zuerst 3,5 km über die Rot markierte Strecke der nach  $\pm 500$  Meter in die gelbe Markierung übergeht.

Am Ende der Wanderung, nachdem Sie mehrere Pisten und Seilbahnen überschritten haben, erreichen Sie eine Asphaltstraße, die Strasse überqueren und die gelbe Markierung weiter folgen.

Später kommen Sie zurück in eine asphaltierte Straße, und hier müssen Sie nach rechts gehen, nachdem Sie den Parkplatz nach wenigen Minuten erreichen.

Die gesamte Wanderung dauert ca. 3 Stunden

Die Autofahrt zurück zum Campingplatz:

Vom Parkplatz rechts Richtung Zelezna Ruda.

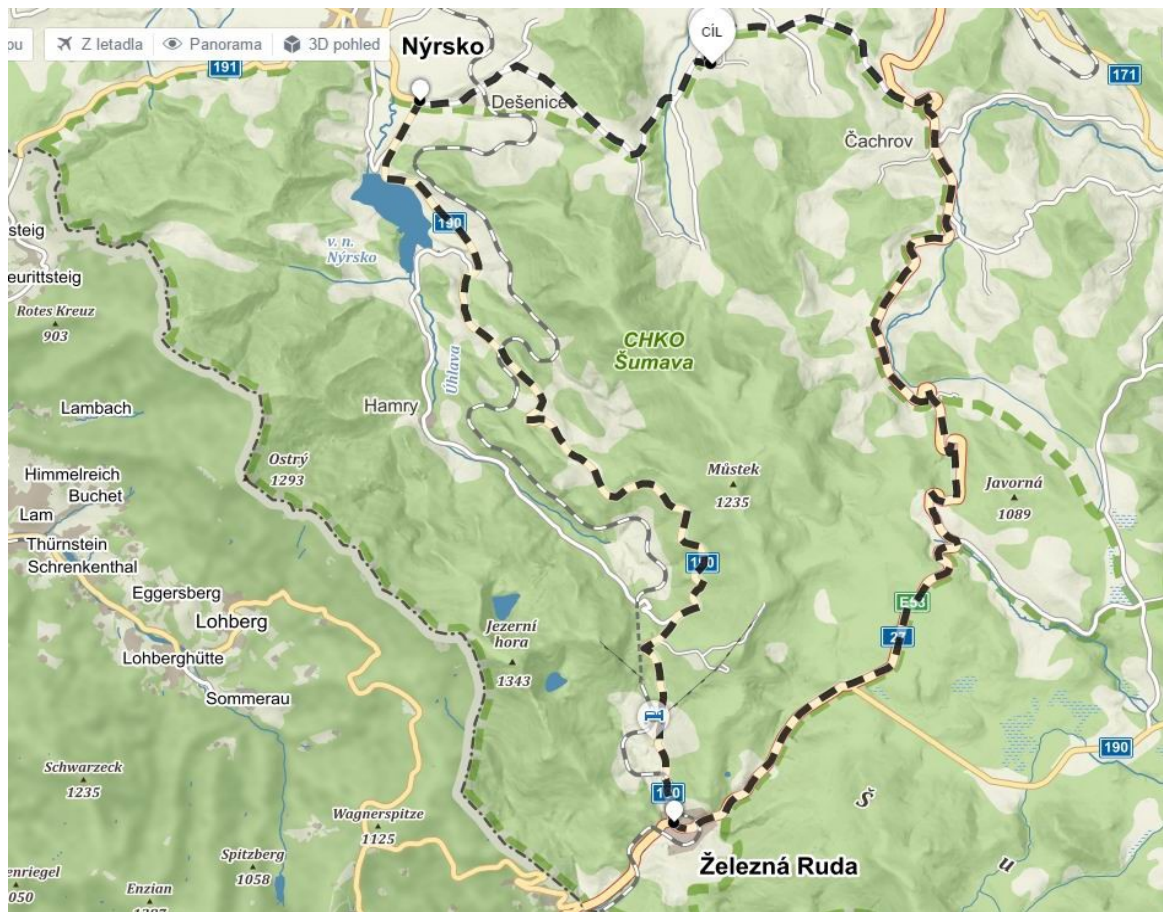
Folgen Sie dieser Straße, bis Sie in Zelezna Ruda ankommen. Am Ende der Straße biegen Sie links ab in Richtung Klatovy.

Folgen Sie dieser Straße bis Besiny. Hier links in Richtung Strazov und zurück zum Campingplatz.

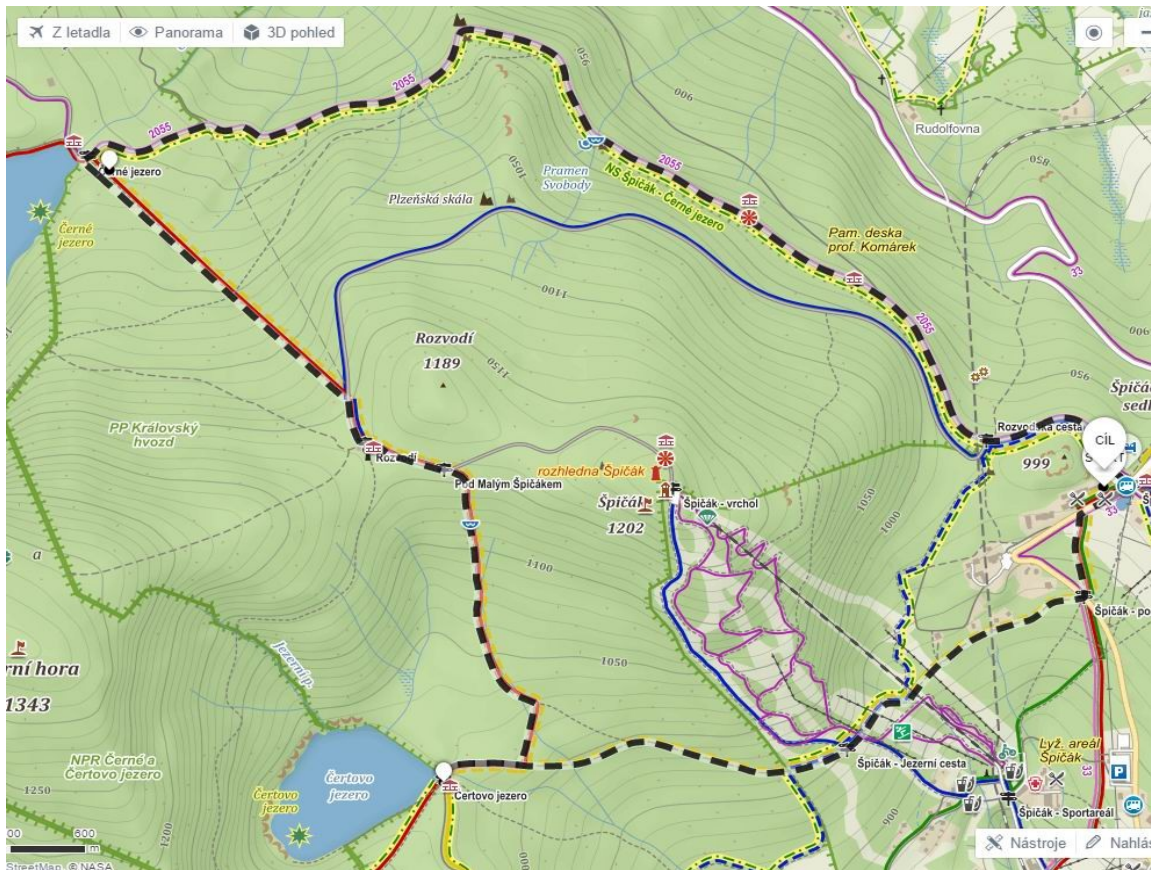
Autofahrt  $\pm 70$  km

Spaziergang  $\pm 10$  km

Denken Sie das diese Spaziergang zu schwer für Sie ist, dann gibt es der Möglichkeit der kürzere aber auch sehr schöne Spaziergang nr 10 mit Anfang oben am Seilbahn, zu machen.



Wanderstrecke



30

**Autofahrt 2  
durch den Böhmerwald, mit einem kurzen Spaziergang der Vydra  
entlang .**

Ab Campingplatz biegen Sie unten auf der Straße nach rechts, in Richtung Strazov, hier nach rechts in Richtung Viten / Brezi.

Am Ende sind Sie auf die Hauptstraße, hier rechts in Richtung Zelezná Ruda abbiegen, dieser Straße ± 17 km folgen, dann links, in Richtung Hartmanice abbiegen.

Nach ca. 8,5 km rechts abbiegen in Richtung Prasily. In diesem Dorf fahren Sie in Richtung Srní nach links und in Srní wieder nach links in Richtung Susice (Straße 169).

Haben Sie Lust auf eine Spaziergang der Vydra entlang, Sie parkieren kurz über die Brücke in der Ortschaft Cernikova Pila. An die überseite der Straße die rote Route Markierung folgen direkt am Fluss entlang, mit einer guten Portion Glück, können Sie den Eisvögel und oder Luchs sehen.

Der Weg läuft hinauf zur Berghütte, wo man etwas trinken kann, befor mann wieder zurück läuft. Länge ist ca. 7 km.

Bleiben Sie auf der Straße 169, direkt hinter dem Campingplatz Annin über die Brücke nach links Richtung Hartmanice. Im Dorf Hartmanice ist es ein Besuch an der Synagoge wert. Sehe der Tipps.

Die Straße 145 bleiben Sie folgen in Richtung Petrovice / Besiny.

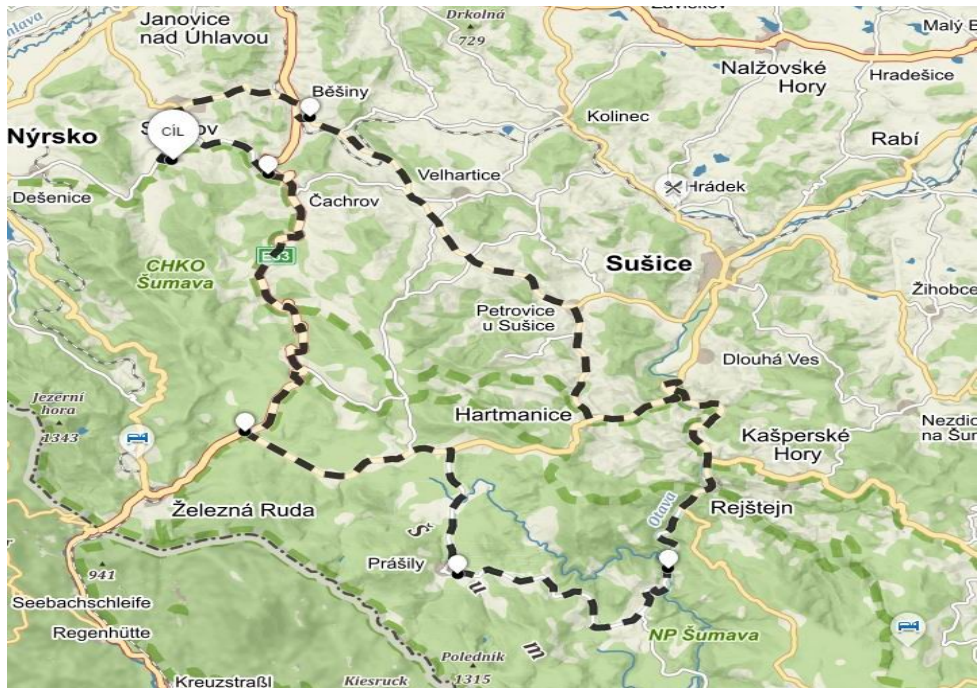
Richtung Besiny anhalten, Sie werden die Ruinen von Velhartice sehen auf der rechten Seite der Straße. Diese kann mann besuchen. Sie fahren durch das Dorf Velhartice, an der Kirche vorbei, in Richtung Kolinec, außerhalb das Dorf, ist ein Parkplatz.

Nach dem Besuch fahren Sie zurück nach die Strasse Nemilkov / Besiny.

Beim Hauptstraße in Besiny kurz nach rechts Richtung Klatovy. Dann nach links in Richtung Janovice / Strazov.

Und von Strazov zurück zum Campingplatz.

Länge ± 110 km.



## **Tipps beim Autofahrt durch den Böhmerwald.**

*Prasily:* Hier finden Sie mehrere Restaurants für das Mittagessen oder Kaffee.

*Srni Medow:* Haben Sie Lust auf einen schönen Spaziergang zu einer Heilquelle? Parken Sie dann Ihr Auto direkt vor dem Gemeinde Bord Srni Medow auf der linken Seite der Straße. Überqueren Sie die Straße und geh an des Wassers entlang bis zum Zeichen Odbocka Kaple. Hier gehen Sie über die Brücke und weiter bis zur verfallenen Kapelle. Dann wieder den gleichen Weg zurück. Länge der Wanderung beträgt ca. 4,5 km.

*Srni:* neben einer schönen Kirche, hat Srni auch mehrere Optionen für Kaffee oder Mittagessen.

Kurz nach dem Dorf, 1 km in Richtung Modrava auf der linken Seite der Straße, ist der Wolf Park. Hier lebt ein Rudel Wölfe auf einem 4 Hektar großen Grundstück von Wald in "Freiheit".

*Černíková Pila:* Hier befindet sich, in ehemaligen Wasserkraftwerk, eine Museum. Geöffnet in Juli und August.

*Annin:* Sie werden das Dorf Annin passieren. Hier ist das letzte Stück der Glasindustrie der Sumava. Sie können die Glasfabrik besuchen und, im Juli und August, die Kunst der Glasbläserei und Glasgravur genießen.

*Hartmanice:* In Hartmanice können Sie die Synagoge besuchen, wo die Geschichte, in Bildern, erzählt wird des Grenzgebietes vor und nach dem Einmarsch der Russen.

*Velhartice:* Etwas außerhalb des Dorfes Velhartice , in Richtung Kolinec ist ein Schloss mit alten Brücke. Das Schloss kann mann besuchen. Sehe für Informationen an anderer Stelle im Ordner.

## über die alte Grenzstraße nach Domazlice und zurück über Kolovec

Vom Campingplatz unten an der Hauptweg nach Links abbiegen Richtung Depoltice, hier rechts in Richtung Milence. In Milence Richtung Nyrsko. Kurz vor Nyrsko links abbiegen, Straße Nr 190 in Richtung Chudenín, Vseruby. In Vseruby kurz links und gleich wieder rechts in Richtung Maxov. Strasse nr 190 folgen, bis zum Ceska Kubice.

Hier biegen Sie rechts ab Richtung Domazlice, Strasse nr 26, halten Sie diese Straße in Richtung Pilsen an. Jenseits von Babylon Richtung Domazlice, Straße nr 193. Diesen Weg folgen Sie nach Domazlice.

In Domazlice können Sie sich den schönen Marktplatz ansehen.

Sind Sie gelangweilt, dann können Sie weiter in Richtung Kolovec, Straße nr 183.

In Kolovec gibt es eine kleine Keramik-Fabrik und Museum, man findet es gegenüber der Teig am linken Hand. Hier wird, das in dieser Region sehr bekannte Keramik, hergestellt in blau und braun, es gibt auch ein kleines "Freilichtmuseum", wo mehrere alte Geschäfte hergestellt sind, zum Beispiel, alter Friseur, Pub usw., was Sie auch besuchen können.

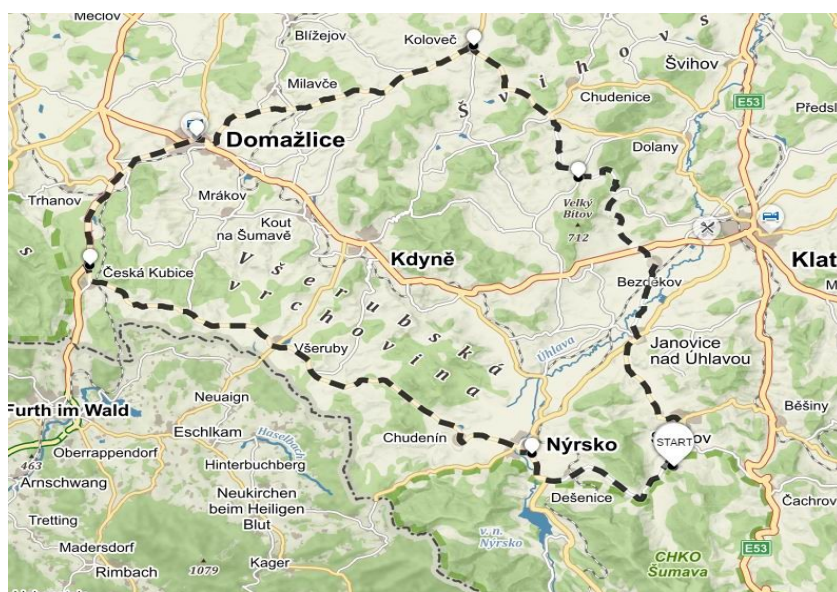
Alles in allem lohnt sich ein Besuch.

Ab Kolovec nehmen Sie die Straße nr. 185 in Richtung Klatovy. Kurz für das Dorf Lucice gibt es auf der linken Seite eine Burg genannt Chudenice, mit einem wunderschön gestalteten "Amerikanischen" Garten, man kann diese besuchen, .

In Lucice Richtung Polen anhalten. In Polen geradeaus in Richtung Veckovice, Tetcice. Die Hauptstraße in Koryta zu Bezdekov überqueren, Richtung Janovice.

In Janovice rechts in Richtung Nyrsko, über die Brücke nach links abbiegen in Richtung Strazov von Strazov zum Campingplatz zurück.

Länge der Strecke  $\pm$  100 km



*Domazlice:* Hier können Sie zB . dem Markt ansehen, den Turm besteigen oder das Chodenmuseum besuchen. Die Choden sind von Ursprung aus der Grenzschutzers der Region mit vielen Traditionen.

*Kolovec:* In diesem Dorf gibt es eine Keramikfabrik , aber interressanter ist die Tatsache, dass der Besitzer aus der Vergangenheit eine Menge Objekte gesammelt hat, und es jetzt ein Open-Air-Museum ist. Sie können hier sehen, wie ein alter Friseurladen , Zahnarzt oder Kneipe im Altzeit war. Sie werden es direkt gegenüber den Teich im mitte des Dorfes finden.

*Chudenice:* Sie kommen gerade dem Dorf Chudenice entlang. Es lohnt sich auf jeden Fall auch dorthin zu fahren, weil man neben dem Schloss, auch die Amerikanische Garten besuchen kann. Eine Tasse Tee kann man in den Turm genannt Bolfánek, trinken. Hier finden Sie auch das Freileucht Theater.

## Autofahrt 4 nach Bodenmais.

34

Ab dem Campingplatz unten am Berg fahren Sie nach Links, dann ersten Weg Rechts, Richtung Depoltice, Nyrsko. In Milence angekommen, beim T Kreuzung links abbiegen Richtung Zelezná Ruda.

In Zelena Lhota Rechts abbiegen Richtung Hamersky Dvur/Hamry.

Diesen Weg folgen bis Sie aus dem Wald beim T Kreuzung wieder auf dem Weg Richtung Zelezná Ruda ankommen. Hier Rechts abbiegen Richtung Zelezná Ruda.

In Zelezná Ruda Rechts abbiegen Richtung Bayerische Eisenstein.

Direct nach der Alte Grenze, Rechts abbiegen Richtung Furth im Wald/Arbersee. Beim Arbersee kann man eine schöner Spaziergang machen. Ungefähr 100 meter nach der Arbersee, Rechts abbiegen Richtung Bodenmais.

Links von den Weg gibt es der Silberberg der man besuchen kann.

Jetzt der Weg weiter folgen Richtung Bodenmais. Hier kann man der Kristalfabrik besuchen.

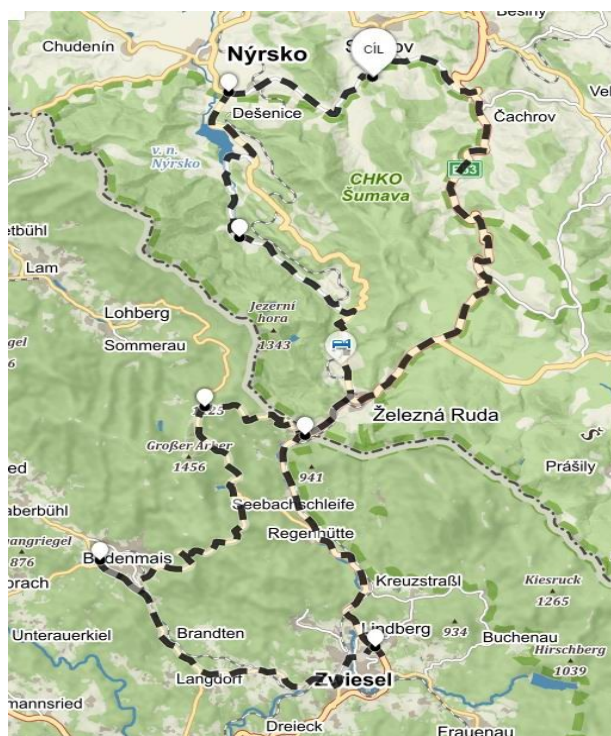
Fur diesem Besuch halten Sie in Bodenmais beim Ampel Rechts an. Sie bleiben diesen Weg folgen bis Sie der Joska Kristalfabrik am Rechtenhand sehen.

Nach dem Besuch nehmen Sie den gleichen Weg zurück zum Ampel, hier gerade Richtung Zwiesel.

In Zwiesel Richtung Bayerische Eisenstein und weiter über die alte Grenze Richtung Klatovy.

Na ungefähr 18 km, in Brezi, Links abbiegen, sehr scharfe Kurve, Richtung Viten. Wann Sie diesen Weg folgen Kommt man inn Strazov und dann zurück zum Campingplatz.

Länge der Strecke 130 km, aber es gibt unterwegs viel zu sehen und zu besuchen.



## **Was können Sie sich alles ansehen beim fahren nach Bodenmais .**

Natürlich gehen Sie nach Bodenmais um das Glas Paradies zu besuchen,  
Adresse und Stunden finden Sie hier .

Adresse:

JOSKA Kristall in Bodenmais  
Am Moosbach 1  
94249 Bodenmais

Das ganze Jahr über geöffnet:

Montag-Freitag von 9.30 - 18.00 Uhr  
Samstag von 9.30 - 17.00 Uhr

Alle Sontage und Feiertage von Mai bis Oktober 10.00 – 17.00 Uhr

Restaurant – Cafe Kristallino –  
Glaserlebnispark  
Das ganze Jahr über geöffnet.  
Zugang ist ohne Gebühr

Immer noch nicht genug von al dem Glas? Bitte werfen Sie einen Blick im die  
*Theresienthaler glas museum in Zwiesel:*

Adresse:

Museumsschlösschen Theresienthal  
Theresienthal 15  
94227 Zwiesel

Öffnungszeiten:

Montag bis Freitag:  
10.00 bis 14.00 Uhr

Möchten Sie sich noch etwas anderes dann Glas ansehen?

Geh mahl vorbei an der Steinzeithöhle/ Haus zur Wildnis in Ludwigsthal.

Adresse: Haus zur Wildnis, 94227 Lindberg-Ludwigsthal

Geöffnet täglich von 9.30 bis 18.00 Uhr